

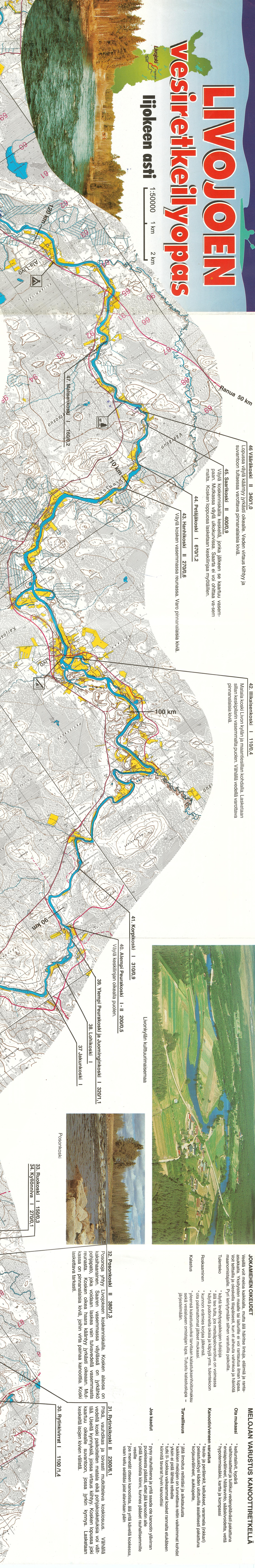
LIVOJOEN

Vesiretkeilypopas

livojen

1:50000 1 km 2 km

livojen



JOKAMIEHEN OIKEUDET

Väylä voi nousta kaikkialla, mutta älä haittaa lintuja, eläimiä ja muita kasveja. Yksityisten maalle tai laiturille ei voi rantautua ilman lupaa. Voit tehdä laivaa ja oleskella tilapäisesti, kun et aiheuta vahinkoa ja häiriötä maanomistajalle. Pyvi leikkymäärän siiven varustella paikalla.

Tuennat

- Väylä leikkymäärän siiven varustella paikalla
- Älä tee tulta, jos metsäpaloarvo on voimassa
- Käytä ruudonnielä osiä ja käypää yms. tulennoston
- Älä tee tulta, jos metsäpaloarvo on voimassa
- Käytä ruudonnielä osiä ja käypää yms. tulennoston
- Älä tee tulta, jos metsäpaloarvo on voimassa
- Käytä ruudonnielä osiä ja käypää yms. tulennoston
- Älä tee tulta, jos metsäpaloarvo on voimassa
- Käytä ruudonnielä osiä ja käypää yms. tulennoston

Kaasus

• Älä tee tulta, jos metsäpaloarvo on voimassa

Rokkaanen

• Älä tee tulta, jos metsäpaloarvo on voimassa

Kaasus

• Älä tee tulta, jos metsäpaloarvo on voimassa

MELOJAN VARUSTUS KANOOTTIRETKELLÄ

Ota mukasi!

- keuhkokuuri, kypärä
- vaahrovarusteet ja tulitikut vedenpitäisesti pakattuna
- ensiapuvälineet, lääkevarasto, saastevoide, väli-
- ruokamateriaali, kassa ja kompassi

Kanoottiveneen varustus


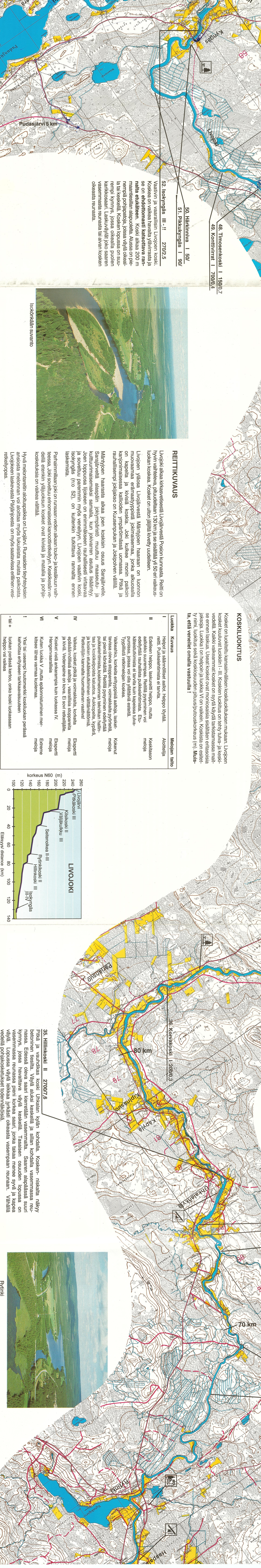
- keuhkokuuri, keuhkokuuri, väriamalia (liikkari)
- pelastusvälineet, kalatankki, väriamalia (liikkari)
- korjausvälineet, aukioppele,

Turvallisuus

- Älä innosta riehutusta ja alkoholia
- kaikkien melojien on tunnettava reitin vaikeimmat kohdat
- ylös ei pöytä lahtea reikelle
- tulitikut ja väliamalia pakattuna
- tulitikut ja väliamalia pakattuna
- tulitikut ja väliamalia pakattuna

Jos kaardit

- pyvi rannalla ja viiri saada ole kanoottin ylävirran
- pöytä lahtea reikelle
- tulitikut ja väliamalia pakattuna
- tulitikut ja väliamalia pakattuna



REITTIKUVAUS

Livojoki alkaa Kirkasveitseltä Livojärvestä Pötsön kunnasta. Reitti on hyvin vaihteleva, pituudeltaan 130 km ja se sisältyy yli 50 eri vaikeusluokan koskesta. Kosket on ulkon ja jättäviä kiviä uuden.

Livojen yläosa Livojärvestä Mäntyjoen haaraan on luonnonmuoroanaa erittäin rikkaita koskeita, jotka alkosella on kappeliä ja kiviä. Joski kulkee monin paikoin kanoittimaisessa kallioiden ympäristössä uomassa. Pitkä ja rauhallisempi jokiosio on Kusenpään ja Jokiopoen välillä.

Mäntyjoen haaraa alkaa lojen koskien osuus Sarajärvelle. Sarajärven alkuun jokiympäristö muuttuu maaseutu- ja kulttuurimaisemaksi samalla, kun jokiväen suutuu laskuun. Jokien loppuosa livojen on erittäin rauhallisesti virranava ja soveltuu parhaiten myös veneilyyn. Livojoen väylän koski, Isokyngäs (n:o 52), on kuitenkin tulkittava rannalla ennen laskemista.

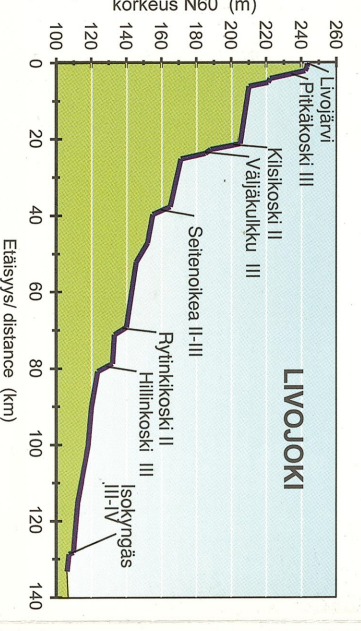
Painumiltaan jok on runsaan veden aikaan loikko- ja keskikun vah- teessa. Jokki soveltuu erinomaisesti kanoottiretkelyyn. Keskeisten vä- dyllä etonin yläluokan kosket ovat kiviä ja matalia ja pohja- koskeista on väheä väylää.

Hyvä melonareitin aloituspaikka on Livojärvi. Runsaiden tyyhkeiden ansoista melonareitti voi alitua myös lukuisista muista paikoista. Livojoen läheisyydestä Pajpötsistä on myös saatavissa erillinen vesiretkilyopas.

KOSKILUOKITUS

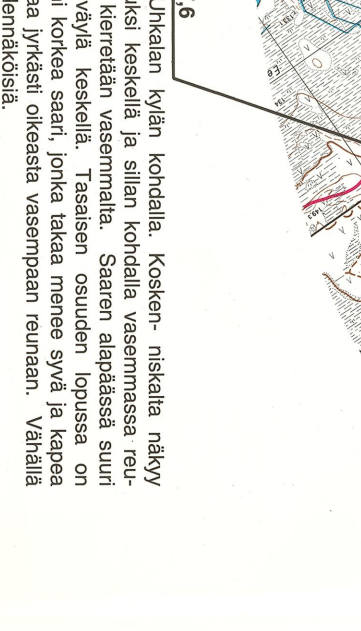
Kosket on luokiteltu kansainvälisen koskiluokituksen mukaan. Livojoen kosket kuuluu luokkiin I-III, koskien luokitus on tyyppiä ja keski- vedellä. Kaikki vaikeimmat kosket on tyyppiä kiviä tarkastettuna ma- se etnen laissa. Uusien kosket ovat moniosaisia sisältäen erilaisia jaksia. Luokka I on heikko ja luokka IV on vaikea. Koskeista on esitel- lytmiä, luokitus sekä koskiosuuden pituus-puoluskorkeus (m). Muus- ta että venelait omalla vastuulla!

Luokka	Kuvaus	Melojan taito
I	Heppojä ja säännölliset aallok. Heppojä tyyppiä.	Aloitteilla
II	Eteläisen heppojä, laskevat heppojä, mutta aallokko suurempaa. Reittillä pysymään voi edellyttää rauhallista puikkeitä. Euv- kateistumista ei tarvita kuin kapeissa tui- puoroissa, jossa voi olla yllättäviä esteitä.	Keskiajan meloja
III	Typillistä teknologian koskesta. Väenheko, korkeita angyppisiä aallokko, laske- tavissa olevia stopperia, voimakkailla pyörteillä tai pienillä konoilla. Reittillä pysymään edellyttää puikkeitä, koskiväen tekniikan hallin- ta ja koskiveitosta kaustoa. Aukioppele, kypärä, ja kosken etu- ja takaväen väenheko.	Kokenut meloja
IV	Väenheko, kosket pöytä ja voimakkailla, korkeilla apesäläinillä aallokko, väenhekoilla kypärä ja kiviä. Vedenpaine on kova. Ei sovi reikkeitä.	Eräsperti meloja
V	Kosket väenhekoilla, koviä aallokko, koviä aallokko, koviä aallokko, koviä aallokko.	Eräsperti meloja
VI	Koviä aallokko, koviä aallokko, koviä aallokko, koviä aallokko.	Eräsperti meloja



35. Hillinkoski II | 2700/7,6

Pitkä ja vaihteleva koski. Ukkajan kylän kohdalla. Kosken- niskalla näkyy betonien tiessä. Väylä alku keskellä ja silten kohdalla vasemmassa suu- rissa. Edessä oleva saari kierehtäen vasemmalle. Saaren alarajassa suuri kynnys, jossa havaittava väylä keskellä. Tasaista osuuden loppussa on vasemmassa reunassa pieni korkeaa saari, jonka takaa menee suvi ja kaava väylä. Loppussa väylä leikkaa jyrkästi oikeasta vasempaan reunan. Vähällä vedellä pohjakoivutkukset todennäköisiä.



30 Rytinkivarat | 1100/1,4

Pitkä vaunukas ja loivasti nukkuneva koskosuus. Vähällä vedellä koski paikoinen matala eikä pohjakoivutuksia voi vai- kuttaa kynnystä, jossa virtaus on kova. Kosken lopussa joki kaartuu oikealle suvantoon, jossa jyrkin kynnys. Lasketaan keskellä isojen kiven välillä.

31 Rytinkoski II | 2300/6,1

Pitkä vaunukas ja loivasti nukkuneva koskosuus. Vähällä vedellä koski paikoinen matala eikä pohjakoivutuksia voi vai- kuttaa kynnystä, jossa virtaus on kova. Kosken lopussa joki kaartuu oikealle suvantoon, jossa jyrkin kynnys. Lasketaan keskellä isojen kiven välillä.